

LEGENDA DE DRENAGEM

- Tubo de Concreto 800 mm
- Caixa de Boca de Lobo
- Dissipador de Energia

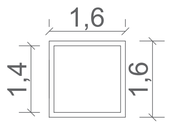

CAIXA BL
ESCALA 1:25

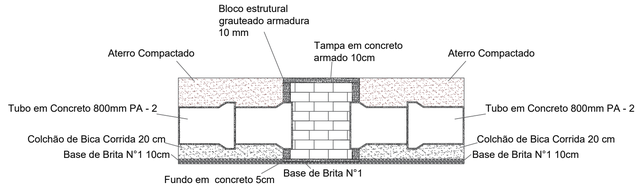

CORTE AA
ESCALA 1:50

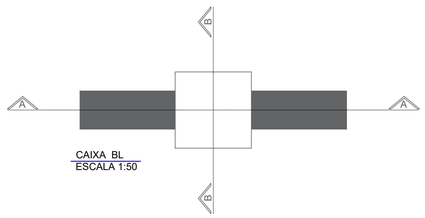

CAIXA BL
ESCALA 1:50

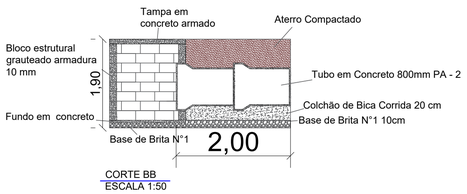

CORTE BB
ESCALA 1:50

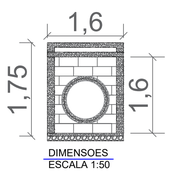

DIMENSOES
ESCALA 1:50

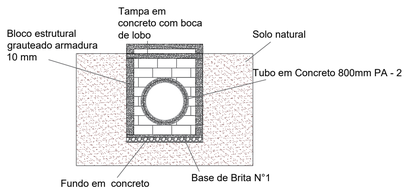

CORTE BB
ESCALA 1:50

PROJETO BÁSICO
PAVIMENTAÇÃO

ESCALAS
INDICADAS

FOLHA
4/5

PREFEITURA MUNICIPAL DA ESTÂNCIA BALNEÁRIA DE UBATUBA
Rua Dona Maria Alves, 800 - Ubatuba - SP - CEP 11690-156 - Tel.: (012) 3834-1000

ASSUNTO: DRENAGEM SUBTERRANE EM VIAS DO BAIRRO PEREQUE MIRIM

LOCAL: RUAS PAULO EGIDO DA COSTA E JOÃO BENTO DA ROCHA
DO BAIRRO DO PEREQUE MIRIM - UBATUBA

PROPRIETÁRIO: PREFEITURA MUNICIPAL DE UBATUBA

Escalas indicadas

SITUAÇÃO
SEM ESCALA

Declaro que a aprovação do projeto não implica no reconhecimento, por parte da Prefeitura, do direito de propriedade do terreno.

FLAVIA COMITTE DO NASCIMENTO:26485891803

Assinado digitalmente por FLAVIA COMITTE DO NASCIMENTO:26485891803
DN: cn=FLAVIA COMITTE DO NASCIMENTO:26485891803, ou=CP-Brasil, o=ICP-Brasil
email=comitteflavia@ubatuba.sp.gov.br
Data: 2026.04.29 11:54:54 -03'00'

PREFEITA MUNICIPAL DE UBATUBA
FLAVIA COMITTE DO NASCIMENTO

Documento assinado digitalmente
gov.br
JOSE CARLOS VITAL
Data: 29/04/2026 10:05:31-0300
Verifique em https://validar.iti.gov.br

QUADRO DE ÁREAS:

ENG. JOSÉ CARLOS VITAL - CREA -
AUTOR DO PROJETO E RESPONSÁVEL TÉCNICO
ART:
CREA: